

Unterfranken






Gebietskulisse Freiflächen-Photovoltaikanlagen

Fachkarte 3: Wald und Landwirtschaft




Flächen mit sehr hohem Raumwiderstand

 Naturwaldreservat und Naturwaldfläche




Flächen mit hohem Raumwiderstand

-  Schutzwald
Bannwald
-  Wald mit besonderer Bedeutung gemäß Waldaktionsplan
-  Sonstiger Wald / Gehölz
-  Landwirtschaftlicher Boden mit sehr hoher natürlicher Ertragsfähigkeit (Acker- oder Grünlandzahl > 75)
-  Sonderkultur Wein

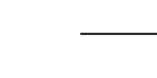
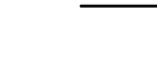

Flächen mit mittlerem Raumwiderstand

-  Landwirtschaftlicher Boden mit hoher natürlicher Ertragsfähigkeit (Acker- oder Grünlandzahl 61 - 75)
-  Sonderkultur Obstplantage / Obst- und Beerenobstbestände
-  Sonderkultur Baumschule


Zusätzliche Darstellungen

-  Gewässer
-  rechtskräftige Bauleitplanung
Tatsächliche Nutzung gemäß ALKIS
-  Infrastruktur: Schienenweg, Bundes-, Landes- und Kreisstraße sowie Bundesautobahn, Binnenschiffahrtsstraße, Flugplatz

Verwaltungsgrenzen

-  Gemeindegrenze
-  Kreisgrenze
-  Grenze des Regierungsbezirkes

Maßstab 1:150.000



Kartographie: Regierung von Unterfranken - Sachgebiet 24

Stand: 22. Februar 2022

Datenquelle: © Bayerische Vermessungsverwaltung:
- Bodenschätzung
- ALKIS (Tatsächliche Nutzung)
© Bayerische Forstverwaltung:
- Naturwälder
- Waldaktionsplan
Reg. v. Ufr.: Rauminformationssystem
© GeoBasis-DE / BKG 2018

